

A Průvodní list

A.1 Identifikační údaje stavby

A.1.1 Údaje o stavbě

Název stavby: Hráz Cholinky, Horka n/M, ř.km 0,800-0,900

– oprava bezpečnostního přelivu hráze

Místo stavby: Těleso hráze Cholinky km 0,800 – 0,900

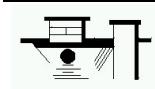
Kraj: Olomoucký

Katastrální území: Horka nad Moravou

Číslo pozemků:

Níže uvedené pozemky nebo jejich části jsou pozemky, na kterých je realizován stávající bezpečnostní přeliv. Veškeré stavební práce budou prováděny v rámci pozemků výše uvedených stávajících objektů, sousední pozemky nebudou stavbou dotčeny. stavby (dřevěné kůly, ocelové trny a pod).

Číslo pozemku	Druh pozemku	Vlastník, jméno, adresa
1618/234	zastavěná plocha a nádvoří	Česká republika Povodí Moravy, s.p., Dřevařská 932/11, Veveří, 60200 Brno
1618/232	zastavěná plocha a nádvoří	Blaták Karel Ing., Hejnov 29, 79371 Holčovice Linhart Alexandr, Školní 423/2, 78335 Horka nad Moravou Stejskal Miroslav, Skrbeňská 322/41, 78335 Horka nad Moravou Vychodil Miroslav, Hrachoviska 194/19, Chomoutov, 78335 Olomouc Weiserová Jiřina, Olomoucká 105, 78349 Lutín
1691/142	zastavěná plocha a nádvoří	Obec Horka nad Moravou, nám. Osvobození 16/46, 78335 Horka nad Moravou
1691/143	zastavěná plocha a nádvoří	Statutární město Olomouc, Horní náměstí 583, 77900 Olomouc
1691/69	zastavěná plocha a nádvoří	Česká republika Úřad pro zastupování státu ve věcech majetkových, Rašínovo nábřeží 390/42, Nové Město, 12800 Praha 2



1618/229	zastavěná plocha a nádvoří	Ksandrová Emilie, nám. Osvobození 601/2a, 78335 Horka nad Moravou Pauzová Ludmila, 1. máje 1050, 76361 Napajedla Sládečková Jana, nám. Osvobození 2/2, 78335 Horka nad Moravou
1618/230	zastavěná plocha a nádvoří	Fryblík Jaroslav Ing., Na zákopě 240/35, Chválkovice, 77900 Olomouc
1691/76	zastavěná plocha a nádvoří	Wurstová Marie, Vodní 6, 77900 Horka nad Moravou Zdráhal Alois, Varšavské nám. 7, 77900 Olomouc
1691/77	zastavěná plocha a nádvoří	Bezloja Zdeněk, J. Wolkera 597/42a, 78335 Horka nad Moravou Svačinková Žofie, Šafaříkova 57, 75701 Valašské Meziříčí Vrastyáková Arnoštka, J. Wolkera 494/36, 78335 Horka nad Moravou Žatková Jana, J. Wolkera 492/34, 78335 Horka nad Moravou
1691/78	zastavěná plocha a nádvoří	Obec Horka nad Moravou, nám. Osvobození 16/46, 78335 Horka nad Moravou Procházka Jaroslav, nám. Osvobození 4/8, 78335 Horka nad Moravou Procházka Zdeněk, nám. Osvobození 22/48, 78335 Horka nad Moravou Procházková Zdeňka, 1. máje 412/8, 78335 Horka nad Moravou Vyhlídalová Pavlína, Za Šolkou 337/2, 78335 Skrbeň
1691/79	zastavěná plocha a nádvoří	Hrabcová Ludmila, č. p. 761, 68737 Polešovice
1691/80	zastavěná plocha a nádvoří	Motka Jiří, U kovárny 315/28, Neředín, 77900 Olomouc Zemědělské družstvo Unčovice, Unčovice 53, 78401 Litovel
1691/81	zastavěná plocha a nádvoří	Zemědělské družstvo Unčovice, Unčovice 53, 78401 Litovel
1691/82	zastavěná plocha a nádvoří	Bubeníček Michal, Skrbeňská 408/59, 78335 Horka nad Moravou

1691/83	zastavěná plocha a nádvoří	Havlíčková Ludmila, U cukrovaru 614/28, Holice, 77900 Olomouc Prokopová Ludmila, Řimice 54, 78321 Bílá Lhota Sedlářová Dana, Řimice 54, 78321 Bílá Lhota
1691/84	zastavěná plocha a nádvoří	SJ Kyntl Vladimír a Kyntlová Božena, nám. Osvobození 15/30, 78335 Horka nad Moravou Poulíčková Marie, gen. Píky 300/12a, Řepčín, 77900 Olomouc
1691/85	zastavěná plocha a nádvoří	Česká republika Povodí Moravy, s.p., Dřevařská 932/11, Veveří, 60200 Brno
1633/31	zastavěná plocha a nádvoří	Statutární město Olomouc, Horní náměstí 583, 77900 Olomouc

Orientační určení polohy: začátek úseku: X=-549696.8252 Y=-1114688.21
konec úseku: X=-549743.1698 Y=-1114823.8679

Výčet pozemků s právem zákonné služebnosti: ----

Parcelní čísla pozemků zařízení staveniště: ----

Předmět dokumentace: Odstranění povodňových škod ze září 2024. Součástí stavby je oprava bezpečnostního přelivu hráze Cholinky v km 2,350 – 2,500.

Trvalá nebo dočasná stavba: Trvalá stavba

Účel užívání stavby: Zajištění stability hráze a tělesa bezpečnostního přelivu

A.1.2 Údaje o zpracovateli dokumentace

Projektant: AQUA CENTRUM Břeclav s.r.o.

IČO: 60710063

Kapusty 27

690 06 Břeclav

email: agc@wo.cz

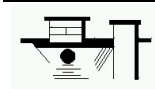
Hlavní projektant : Ing. Milan Bartolšic

1002273

Autorizovaný inženýr pro vodohospodářské stavby

Vypracoval: Ing. Jan Varadínek

tel.: 602 775 032



A.1.3 Údaje o žadateli

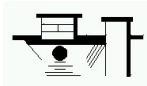
Stavebník: Povodí Moravy, s.p., se sídlem v Brně
Dřevařská 11, 602 00 Brno
IČ: 70890013
DIČ: CZ70890013
Tel: +420 541 637 111
Fax: +420 541 211 403
Email: sekretariatgr@pmo.cz

A.2 Seznam vstupních podkladů

- zaměření stávajícího stavu
- stavebně technický průzkum
- pozemková mapa
- konzultace s investorem
- ZADÁNÍ ROZSAHU STAVBY – Hráz Cholinky, Horka n/M, ř.km 0,800-0,900 – oprava bezpečnostního přelivu hráze, Ing. Marek Libosvár, 11/2024

A.3 Atributy stavby pro stanovení podmínek napojení a provádění činností v ochranných a bezpečnostních pásmech dopravní a technické infrastruktury

Dokumentace řeší opravu stávajícího objektu bezpečnostního přelivu zřízeného v koruně zemní hráze v km 2,350 – 2,500, který byl průchodem povodně v září 2024 velmi poškozen (rozplavení konstrukce opevnění přelivu - rovinaniny a krycích vrstev). Oprava spočívá v rozebrání stávajícího rozplaveného opevnění tělesa bezpečnostního přelivu a zřízení opevnění nového. Nové opevnění bude zřízeno v půdorysu, tvaru a stavebním řešení opevnění před poškozením povodní (projektovaný a kolaudovaný stav).



a) hloubka stavby	...	----
b) výška stavby	...	1,40m
c) předpokládaná kapacita počtu osob ve stavbě	...	0
d) plánovaný začátek a konec realizace stavby	...	červenec 2025 – prosinec 2025

Břeclav 06. 2025

Ing. Jan Varadínek

